



N.1.1-03.01

582122-14
DOŠLO DNE 06-05-2022**MAGISTRÁT MĚSTA PROSTĚJOVA****nám. T. G. Masaryka 130/14, 796 01 Prostějov**

Odbor životního prostředí Magistrátu města Prostějova, Školní 4, Prostějov

VÁŠ DOPIS ZN.:

ZE DNE:

NAŠE ZN.:

Č.j.:

OŽP/954/2022Cet

PVMU 70605/2022 40

DLE ROZDĚLOVNÍKU



S00AX02ZP06D

VYŘIZUJE:

TEL.:

E-MAIL:

SK. ZNAK:

SP. ZNAK:

Ing. Cetkovská Martina

582 329 400

martina.cetkovska@prostejov.eu

V5

246.6

DATUM:

Počet listů/str., příloh/str.:

4.5.2022

4/8, 0/0

KOORDINOVANÉ ZÁVAZNÉ STANOVISKO**Závazná část:**

Magistrát města Prostějova, jako dotčený orgán příslušný podle § 136 zákona č. 500/2004 Sb., správní řád, ve znění pozdějších předpisů (dále jen "správní řád"), a podle dále uvedených ustanovení jednotlivých zvláštních zákonů, po posouzení žádosti, kterou dne 8.4.2022 podala

Správa železnic, státní organizace, IČO 70994234, Dlážďená č.p. 1003/7, 110 00 Praha 1-Nové Město,
kteřou zastupuje SUDOP BRNO, spol. s r.o., IČO 44960417, Kounicova č.p. 688/26, Veverčí, 602 00 Brno 2

(dále jen "žadatel"), ve věci: **Výstavba TNS Nezamyslice**
Nezamyslice, Nádražní č. p. 117

(dále jen "záměr") na pozemku st. p. 169, parc. č. 1287/12, 1287/15, 1287/16, 1288/1, 2030, 2033, 2034, 2035, 2036, 2037, 2038, 2039, 2040, 2042, 2067, 2089, 2090, 2091, 2093, 2097, 2098, 2099, 2100, 2104, 2105, 2106 v katastrálním území Nezamyslice nad Hanou, parc. č. 127/1, 127/6, 215, 216/1, 219, 220, 221/1, 222, 224, 225/1, 225/2, 226, 227, 228, 229, 230, 231, 232/1, 237/5, 237/17, 237/18, 237/22, 237/24, 275/1, 275/6, 445/1, 462/1, 466 v katastrálním území Víceměřice, a po zkoordinování požadavků na ochranu dotčených veřejných zájmů, vydává podle ustanovení § 4 odst. 2 a 7 zákona č. 183/2006 Sb., o územním plánování a stavebním řádu (stavební zákon), ve znění pozdějších předpisů (dále jen "stavební zákon") a podle § 136 a § 149 odst. 1 a 2 správního řádu toto

k l a d n é

koordinované závazné stanovisko pro úseky, které jako dotčený orgán hájí:

1. Ochrana přírody a krajiny

Veřejné zájmy, které dotčený orgán hájí podle § 77 odst. 4 zákona č. 114/1992 Sb., o ochraně přírody a krajiny, ve znění pozdějších předpisů, jsou záměrem dotčeny. Záměr je možné uskutečnit za těchto podmínek:

- Podle PD dojde ke kácení dřevin. Ke kácení dřevin s obvodem kmene větším než 80 cm ve výšce 130 cm nad zemí a k odstranění zapojených porostů dřevin přesahujících 40 m² je nutné povolení ke kácení. Ke stavbě, která je povolována v územním, popř. ve společném územním a stavebním

řízení, se vydává povolení ke kácení podle § 8 odst. 6 zákona formou závazného stanoviska, včetně uložení přiměřené náhradní výsadby. Příslušným orgánem ochrany přírody je obecní úřad.

2. Ochrana ovzduší

Veřejné zájmy, které dotčený orgán hájí podle § 11 odst. 3 zákona č. 201/2012 Sb., o ochraně ovzduší, ve znění pozdějších předpisů, nejsou záměrem dotčeny.

3. Odpadové hospodářství

Veřejné zájmy, které dotčený orgán hájí podle § 146, odst. 3 zákona č. 541/2020 Sb. o odpadech, nejsou záměrem dotčeny.

4. Ochrana zemědělského půdního fondu

Veřejné zájmy, které dotčený orgán hájí podle § 17a písm. e) zákona č. 334/1992 Sb., o ochraně zemědělského půdního fondu, ve znění pozdějších předpisů, jsou záměrem dotčeny. Dotčený orgán k záměru nemá připomínky.

5. Ochrana vod

Veřejné zájmy, které dotčený orgán hájí podle § 104 odst. 9, § 106 odst. 1 zákona č. 254/2001 Sb., o vodách a o změně některých zákonů (vodní zákon), ve znění pozdějších předpisů, § 17 odst. 1 zákona č. 254/2001 Sb., o vodách a o změně některých zákonů (vodní zákon), ve znění pozdějších předpisů, jsou záměrem dotčeny.

6. Doprava na pozemních komunikacích

Veřejné zájmy, které dotčený orgán hájí podle, jsou záměrem dotčeny. Záměr je možné uskutečnit za těchto podmínek:

- Do vydání územního rozhodnutí musí být vydáno povolení umístění inženýrských sítí do silničního pozemku silnice III/43312. Před vydáním povolení musí být dán souhlas zástupce vlastníka silnice (Správa silnic Olomouckého kraje) a doložena projektová dokumentace v přiměřeném měřítku. V případě ovlivnění bezpečnosti a plynulosti provozu, je nutné stanovisko DI Policie ČR Prostějov. Vydání povolení je zpoplatněno správním poplatkem 1 000 Kč.
- Do vydání územního rozhodnutí musí být vydáno povolení napojení na silnici III/43312. Před vydáním povolení musí být dán souhlas zástupce vlastníka silnice (Správa silnic Olomouckého kraje), DI Policie ČR Prostějov a doložena projektová dokumentace v přiměřeném měřítku (situace (včetně rozhledových trojúhelníků) a řezy napojením). Vydání povolení je zpoplatněno správním poplatkem 500 Kč.

7. Památková péče

Veřejné zájmy, které dotčený orgán hájí podle § 29 odst. 2 písm. b), § 14 odst. 4 zákona č. 20/1987 Sb., o státní památkové péči, ve znění pozdějších předpisů, jsou záměrem dotčeny. Dotčený orgán k záměru nemá připomínky.

8. Územní plánování

Veřejné zájmy, které dotčený orgán hájí podle § 6 odst. 1 písm. e), § 96b zákona č. 183/2006 Sb., o územním plánování a stavebním řádu (stavební zákon), ve znění pozdějších předpisů, jsou záměrem dotčeny. Záměr je možné uskutečnit za těchto podmínek:

- Záměr bude umístěn a proveden v souladu s předloženou dokumentací, která je přílohou tohoto koordinovaného stanoviska.

Odůvodnění:

Dotčený orgán obdržel dne 8.4.2022 žádost o vydání závazného stanoviska k uvedenému záměru.

Popis záměru:

Předmětná stavba je součástí elektrizované celostátní dráhy Brno Přerov č.300. Trakce je zde závislá střídavého systému TT 25 kV, 50 Hz. Traťová třída zatížení je C3/100. Zároveň se jedná o součást sítě TEN-T (osobní doprava hlavní, nákladní doprava globální). Stavba je umístěna v těsné blízkosti plánované modernizované železniční trati a je její nezbytnou související stavbou. Jedná se o novostavbu. Stavba je situována v blízkosti stávajícího železničního přejezdu v žst. Nezamyslice vlevo trati ve stávajícím km cca 62,5 -62,6 (nové staničení km 61,5 61,6).

Podklady pro vydání závazného stanoviska: Předložená dokumentace záměru.

Dotčený orgán záměr posoudil a zjistil požadavky na ochranu všech dotčených veřejných zájmů chráněných podle zvláštních právních předpisů. Požadavky na různých úsecích ochrany veřejných zájmů zkoordinoval a vydal toto koordinované závazné stanovisko.

1. Ochrana přírody a krajiny

V místě stavby se nachází dřeviny.

2. Ochrana ovzduší**3. Odpadové hospodářství****4. Ochrana zemědělského půdního fondu****5. Ochrana vod**

Předložený záměr se dotýká zájmů chráněných zákonem č. 254/2001 Sb., o vodách, jelikož bude realizován v ochranném pásmu podzemních zdrojů vod Víceměřice. K realizaci záměru bude vydán souhlas dle § 17 vodního zákona samostatně vodoprávním úřadem MMPv.

Žádost bude podána na formuláři dle vyhlášky č. 183/2018 Sb., o náležitostech rozhodnutí a dalších opatření vodoprávního úřadu a o dokladech předkládaných vodoprávnímu úřadu. Na žádosti bude uvedeno, že podání je vázáno na toto koordinované závazné stanovisko. Součástí žádosti bude stanovisko Povodí Moravy, s.p. jako správce povodí, projektová dokumentace stavby a situační výkresy (viz povinná příloha formuláře).

Stavby vodovodních a kanalizačních řadů jsou vodními díly. K provedení vodních děl, k jejich změnám a změnám jejich užívání, jakož i k jejich zrušení a odstranění je třeba povolení vodoprávního úřadu.

6. Doprava na pozemních komunikacích

Podmínky vychází z posouzení dotčení veřejných zájmů chráněných odborem dopravy na základě zmocnění dle zákona č. 13/1997 Sb., o pozemních komunikacích. Dochází ke vzniku nového napojení na silnici a umístění sítě do silničního pozemku, což je možné dle § 10 a § 25 zákona č. 13/1997 Sb., po předchozím povolení.

7. Památková péče**8. Územní plánování**

Důvody, o které se opírá obsah závazné části:

Záměr spočívá ve výstavbě nové trakční napájecí stanice Nezamyslice, která bude sloužit pro napájení trakčního vedení 25 kV, 50 Hz Správy železnic, které bude v rámci navazujících staveb zmodernizováno. Předmětná stavba je součástí elektrizované celostátní dráhy Brno Přerov č.300. Trakce je zde závislá střídavého systému TT 25 kV, 50 Hz. Traťová třída zatížení je C3/100. Zároveň se jedná o součást sítě TEN-T (osobní doprava hlavní, nákladní doprava globální).

Stavba je umístěna v těsné blízkosti plánované modernizované železniční trati a je její nezbytnou související stavbou. Jedná se o novostavbu. Stavba je situována v blízkosti stávajícího železničního přejezdu v žst. Nezamyslice vlevo trati ve stávajícím km cca 62,5 -62,6 (nové staničení km 61,5 61,6).

Pro umístění vnitřní technologie a prostor pro ovládání i údržbu bude na pozemcích k.ú. Víceměřice parc.č. 225/1 ve vlast. Josefa a Vlasty Vránových, Víceměřice 82 a parc.č. 234/24 ve vlast.ČR s

právem užívání SŽDC s.o. vybudována technologická budova. Technologická budova bude přízemní podsklepená o půdorysném rozměru 40,7x22,25m. Světlá výška přízemí bude 4,5m a suterénu 2,7m. V přízemí jsou navrženy trafokobky, rozvodna VN, místnosti DŘSO, Telekom, EG.D, vlastní spotřeba, sdělovací zařízení, baterie, měření, DŘT, dohledové pracoviště, dílna a sociální zázemí pro zaměstnance. Železobetonový suterén je navržen jako kabelový prostor. V kabelovém prostoru budou zhotoveny jímky pro čerpání vody (v případě havárie vodovodní přípojky). Budova bude zděná z keramických tvárnic, strop nad suterénem bude železobetonový monolitický, nad přízemím z betonových panelů. Střecha budovy bude plochá. Hmotově, materiálově a barevně je budova přizpůsobena ostatním objektům areálu. Vnější oplocení areálu se skládá ze dvou částí, spodní část je tvořena drátěným čtyřhranným poplastovaným pletivem do výšky 2m, napnutá poplastovaným napínacím drátem mezi poplastované sloupky. Horní část oplocení je tvořena třemi řadami poplastovaného ostnatého drátu o výšce 0,5m, celková výška oplocení je 2,5m. Sloupky oplocení jsou vkládány do předem připravených prefabrikovaných patek. Součástí vnějšího oplocení bude vstupní ocelová brána o šířce 8,0m a vstupní ocelová branka o šířce 1,0m, (celková šířka 9,0m) a další dvě ocelové branky šířky 1,0m. Všechny branky a brána budou mít výšku 2,0m a budou opatřeny nástavbou tří řad poplastovaného ostnatého drátu o výšce 0,5m, jejich celková výška je tedy 2,5m.

Další podklady pro vydání závazného stanoviska:

- Politika územního rozvoje České republiky (dále jen "PÚR"), ve znění Aktualizace č. 1, 2, 3, 4 a 5 PÚR ČR schválené dne 31.8.2021
 - územně plánovací dokumentace
 - Zásady územního rozvoje Olomouckého kraje (dále jen "ZÚR"), ve znění Aktualizace č. 2a ZÚR OK (úplné znění) s nabytím účinnosti dne 15.11.2019
 - Územní plán Nezamyslice (dále jen "ÚP") s nabytím účinnosti dne 30.12.2010 a jeho následná Změna č. 1 s nabytím účinnosti dne 28.12.2019 a územní plán Víceměřice (dále jen "ÚP") v Úplném znění po Změně č. 1 s nabytím účinnosti dne 24.09.2020.
- územně plánovací podklady
- územně analytické podklady

Úvahy, kterými se dotčený orgán řídil při hodnocení podkladů:

Odbor územního plánování a památkové péče Magistrátu města Prostějova, jako orgán územního plánování posoudil podle § 96b odst. 1 stavebního zákona záměr a shledal, že vyvolává změnu v území. Přezkoumal záměr podle § 96b odst. 3 stavebního zákona, zda je přípustný z hlediska souladu s politikou územního rozvoje a územně plánovací dokumentací a z hlediska uplatňování cílů a úkolů územního plánování, či nikoliv.

Orgán územního plánování přezkoumal soulad záměru s PÚR:

PÚR specifikuje republikové priority územního plánování pro zajištění udržitelného rozvoje území (dále též "republikové priority"), které určují požadavky na konkretizaci obecně formulovaných cílů a úkolů územního plánování (§18 a 19 stavebního zákona) s tím, že určují strategii a základní podmínky pro jejich naplňování v územně plánovací činnosti krajů a obcí. Záměr se věcí řešených v PÚR negativně nedotýká a je v souladu s republikovými prioritami územního plánování.

Lze konstatovat, že předložený záměr je v souladu s PÚR.

Orgán územního plánování přezkoumal soulad záměru se ZÚR:

ZÚR v nadmístních souvislostech území kraje zpřesňuje a rozvíjí cíle a úkoly územního plánování (§18 a 19 stavebního zákona) v souladu s PÚR, konkretizují strategii pro jejich naplňování a koordinují územně plánovací činnost obcí. Pro posuzovaný stavební záměr nevyplývají ze ZÚR žádné konkrétní požadavky - ZÚR OK umístění stavebního záměru neřeší, jejich uplatnění není posuzovaným stavebním záměrem negativně dotčeno.

Lze konstatovat, že předložený záměr je v souladu se ZÚR.

Orgán územního plánování přezkoumal soulad záměru s ÚP:

Pozemky st. p. 169, 1287/12, 1287/15, 1287/16, 1288/1, 2030, 2033, 2034, 2035, 2036, 2037, 2038, 2039, 2040, 2042, 2067, 2089, 2090, 2091, 2093, 2097, 2098, 2099, 2100, 2104, 2105, 2106 v katastrálním území Nezamyslice nad Hanou se nacházejí v těchto plochách:

PLOCHY SMÍŠENÉ OBYTNÉ - VENKOVSKÉ (SV)

PLOCHY DOPRAVNÍ INFRASTRUKTURY - ŽELEZNIČNÍ (DZ)

PLOCHY DOPRAVNÍ INFRASTRUKTURY - SILNIČNÍ (DS)

PLOCHY ZEMĚDĚLSKÉ (NZ)

PLOCHY SMÍŠENÉ VÝROBNÍ (VS-Z21, Z22)

PLOCHY VEŘEJNÝCH PROSTRANSTVÍ (PV- Z13)

PLOCHY SMÍŠENÉ NEZASTAVĚNÉHO ÚZEMÍ - PŘÍRODNÍ (NSp)

Pozemky parc. č. 127/1, 127/6, 215, 216/1, 219, 220, 221/1, 222, 224, 225/1, 225/2, 226, 227, 228, 229, 230, 231, 232/1, 237/5, 237/17, 237/18, 237/22, 237/24, 275/1, 275/6, 445/1, 462/1, 466 v katastrálním území Víceměřice se nacházejí v těchto plochách:

Plochy dopravní infrastruktury železniční (DZ)

Plochy dopravní infrastruktury silniční (DS)

Plochy zemědělské (NZ)

Plochy smíšené nezastavěného území zemědělské (NSz)

Plochy smíšené nezastavěného území přírodní (NSp)

Dle územně analytických podkladů do záměru zasahuje vedení elektrické sítě velmi vysokého napětí včetně jeho ochranného pásma a ochranné pásmo železnice.

Záměr je ve všech plochách přípustný jako zařízení pro drážní dopravu a jako související dopravní a technická infrastruktura.

Posuzovaný záměr je v souladu s platným ÚP.

Orgán územního plánování posoudil soulad záměru z hlediska uplatňování cílů a úkolů územního plánování stanovených v §18 a 19 stavebního zákona:

- Záměr svým provedením přispěje ke zkvalitnění dopravní obslužnosti, čímž dojde mimo jiné ke zlepšení pohody bydlení v této lokalitě.

Posuzovaný záměr je v souladu s cíli a úkoly územního plánování.

Upozornění:

Dotčený orgán žadatele upozorňuje pro jednotlivé úseky:

Ochrana přírody a krajiny

- Upozorňujeme investora, že v případě stavebních prací v blízkosti dřevin je nutné zajistit jejich ochranu podle normy ČSN DIN 83 9061 - Technologie vegetačních úprav v krajině - Ochrana stromů, porostů a vegetačních ploch při stavebních pracích - tj. nejmenší vzdálenost výkopu od paty kmene musí být nejméně 2,5 m, případné výkopy v ochranném pásmu stromů musí být provedeny ručně, popř. bezvýkopovou technologií, nesmí se přetínat kořeny s prům. větším než 2 cm, silnější kořeny (prům. nad 2 cm) je nutné zachovat, nepřetínat, chránit před poškozením, případná poranění kořenů je nutné ošetřit, obnažené kořeny je nutné chránit geotextilií před vysycháním a působením mrazu, sítě technického vybavení vést pod kořenovým prostorem a umístit izolační folii proti prorůstání kořenů, chránit stromy před mechanickým poškozením zbudovaným plotem obklopujícím kořenovou zónu, popř. chránit kmene bedněním z fošen výšky nejm. 2 m, upevněným bez poškození stromu a jeho kořenových náběhů, do kořenové zóny navážet pouze hrubozrnný materiál, zabránit zatěžování kořenového prostoru pojížděním, odstavováním strojů a skládkováním materiálů, zřizovat základové patky místo základových pásů apod. Ostatní ustanovení normy zůstávají uvedeným výčtem nedotčena. Ochranu dřevin podle uvedené normy je nutné zapracovat do PD.

Ochrana vod

- Předložený záměr se dotýká zájmů chráněných zákonem č. 254/2001 Sb., o vodách, jelikož bude realizován v ochranném pásmu podzemních zdrojů vod Víceměřice. K realizaci záměru bude vydán souhlas dle § 17 vodního zákona samostatně vodoprávním úřadem MMPv.
- Žádost bude podána na formuláři dle vyhlášky č. 183/2018 Sb., o náležitostech rozhodnutí a dalších opatření vodoprávního úřadu a o dokladech předkládaných vodoprávnímu úřadu. Na žádosti bude uvedeno, že podání je vázáno na toto koordinované závazné stanovisko. Součástí žádosti bude stanovisko Povodí Moravy, s.p. jako správce povodí, projektová dokumentace stavby a situační výkresy (viz povinná příloha formuláře).
- Stavby vodovodních a kanalizačních řadů jsou vodními díly. K provedení vodních děl, k jejich změnám a změnám jejich užívání, jakož i k jejich zrušení a odstranění je třeba povolení vodoprávního úřadu.

Památková péče

- Protože v souvislosti s akcí dojde k zemním pracím, připomíná věcně a místně příslušný správní orgán státní památkové péče, že se pozemek nachází na území s archeologickými nálezy a že stavebník je povinen dodržet ustanovení § 22, odst. 2 zákona č. 20/1987 Sb. O státní památkové péči, ve znění pozdějších předpisů (dále jen "Památkový zákon").
- Datum zahájení zamýšlených zemních prací je třeba s dostatečným předstihem písemně oznámit Archeologickému ústavu Akademie věd České republiky Brno, v. v. i., Čechyňská 363/19, 602 00 Brno [ail: sekretariat@arub.cz; IDDS: xnjf5zy] a popřípadě umožnit na dotčeném území provedení záchranného archeologického výzkumu, sjednaného v podmínkách téhož Památkového zákona.
- Pokud v souvislosti s přípravou stavby nebo při jejím provádění přesto dojde k neočekávaným nálezům archeologického charakteru, je stavebník ve smyslu § 23, odst. 7 Památkového zákona povinen ihned podat oznámení věcně a místně příslušnému stavebnímu úřadu (dále jen "stavební úřad") a věcně a místně příslušnému orgánu státní památkové péče (správnímu orgánu), popř. též Archeologickému ústavu AV ČR Brno, v. v. i.
- V souladu s ustanovením § 127 zákona č. 183/2006 Sb., O územním plánování a stavebním řádu, ve znění pozdějších předpisů (dále jen "Stavební zákon") musí stavebník v takovém případě učinit nezbytná opatření, aby nález nebyl poškozen nebo zničen.

Poučení:

Závazné stanovisko je dle ust. § 149 odst. 1 správního řádu úkon učiněný správním orgánem na základě zákona, který není samostatným rozhodnutím ve správním řízení a jehož obsah je závazný pro výrokovou část rozhodnutí správního orgánu. Proti závaznému stanovisku se nelze samostatně odvolat. Nezákonné závazné stanovisko lze zrušit nebo změnit v přezkumném řízení, k němuž je příslušný nadřízený správní orgán správního orgánu, který vydal závazné stanovisko. Přezkumné řízení lze zahájit do 1 roku od právní moci rozhodnutí, které bylo závazným stanoviskem podmíněno; závazné stanovisko nelze v přezkumném řízení zrušit nebo změnit po uplynutí 15 měsíců od právní moci rozhodnutí, které bylo závazným stanoviskem podmíněno.

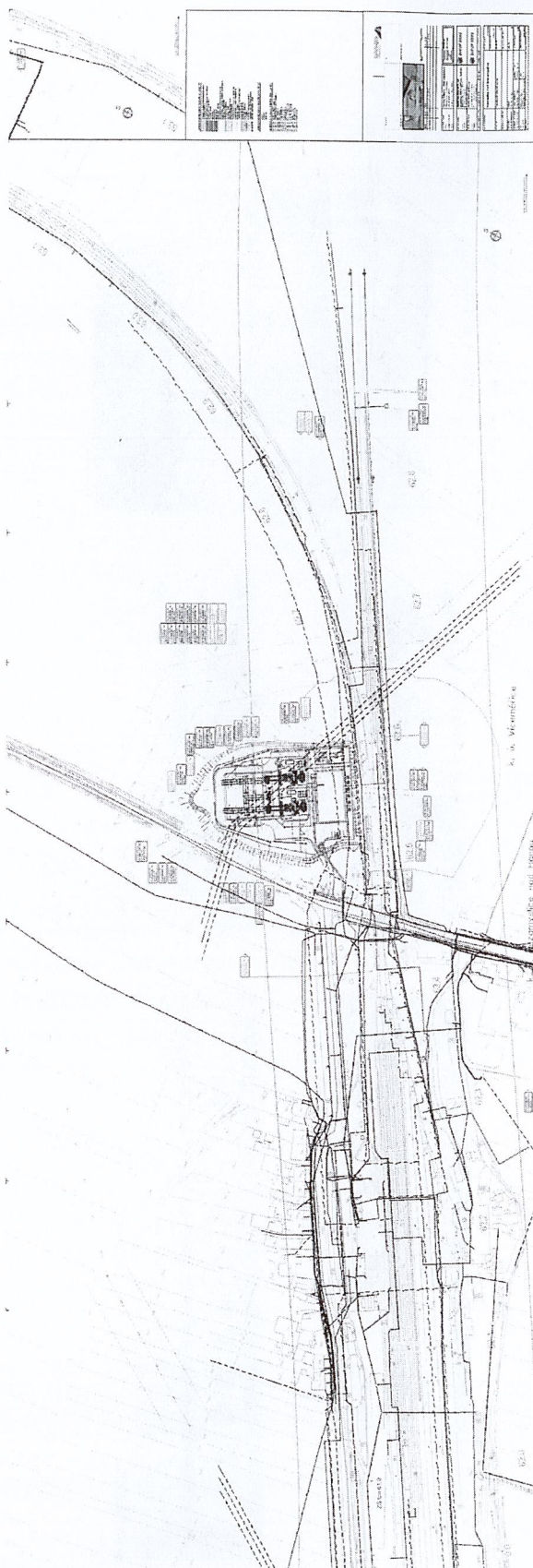
Otisk razítka

Ing. Martina Cetkovská v.r.

Vedoucí odboru životního prostředí

Obdrží:

SUDOP BRNO, spol. s r.o., IDDS: tfy5bmb



MAGISTRÁT MĚSTA PROSTĚJOVA
Odbor územního plánování
a památkové péče

[Signature]

OVĚŘENO

Dne: 04. 05. 2022


[Signature] 088/954/2022. let





Abstract background with a subtle pattern.

1

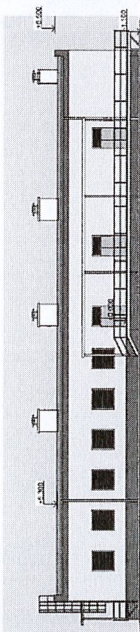
Burser:	Datum:	Paga:	Kont(g)rol:
P01	11-11-2022	Gediminas ir Giedra	Ing. Steponas Adomavicius

Správca železníc, štátni organizácie Dúbňová 100/27, 110 00 Praha 1 Staviteľ správy výklad Novotná 73/31, 279 00 Olomouc	
---	---

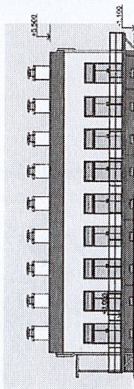
 SUDOP BRNO	Společnost SUD-SAFETY spol. s r.o. aktualizace SUD-SAFETY pro 3. stavbu Kounova 148, 602 00 Brno IČ: 250000000, DIČ: CZ 250000000 E: sudop@brno.sudop.cz	 SUDOP BRNO
Zveřejněná data: Adresa: Kontakt:	SUDOP BRNO, spol. s r.o. Kounova 148, 602 00 Brno IČ: 250000000, DIČ: CZ 250000000 E: sudop@brno.sudop.cz	Zveřejněné údaje: Adresa: Kontakt:
Ing. Radomír Hrádek		Specializace:
Ing. Štěpánka Káňová		

<h2 style="text-align: center;">Výstavba TNS Nezamyslice</h2>		Číslo výkresu: 5313.03.008 Číslo přílohy: 2053.01.01.0002 Účelový kód: 0.2.3.2 Účelový název: SO 65-82-01 Číslo přílohy: 2.0
Náplavové stanice - stavební část		Název: 1.302 Formát: A4 Tisk:
Místní část: Nezamyslice Katastrální území: Nezamyslice Parcela: 131/1		Datum: 31.3.2012

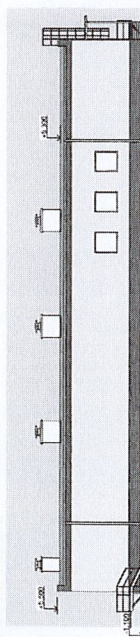
POHLED SZ




POHLED JZ



POHLED JV



POHLED SV



OVĚŘENO

Dne: 04.05.2022

REF 1957/2022 Cat

MAGISTRÁT MĚSTA PROSTĚJOVA
Odbor územního plánování
samostatná péče

Amala Kundu

Žádost o konverzi na žádost do dokumentu v listinné podobě

...to dokument v listinné podobě, který vznikl pod pořadovým číslem **601111_011345** převedením z dokumentu obsaženého v datové zprávě, skládajícího se z **8** listů, se shoduje s obsahem dokumentu, jehož převedením vznikl.

Autorizovanou konverzí dokumentu se nepotvrzuje správnost a pravdivost údajů obsažených v dokumentu a jejich soulad s právními předpisy.

Vstupní dokument obsažený v datové zprávě byl podepsán kvalifikovaným elektronickým podpisem a platnost kvalifikovaného elektronického podpisu byla ověřena dne 05.05.2022 v 15:12:19. Kvalifikovaný elektronický podpis byl shledán platným (dokument nebyl změněn) a ověření platnosti kvalifikovaného certifikátu pro elektronický podpis bylo provedeno vůči zveřejněnému seznamu zneplatněných certifikátů vydanému k datu 05.05.2022 14:14:27. Údaje o kvalifikovaném elektronickém podpisu: číslo kvalifikovaného certifikátu pro elektronický podpis **01 50 B3 E3**, kvalifikovaný certifikát pro elektronický podpis byl vydán kvalifikovaným poskytovatelem služeb vytvářejících důvěru **PostSignum Qualified CA 4, Česká pošta, s.p.** pro podepisující osobu **Ing. Martina Cetkovská, vedoucí odboru, Odbor životního prostředí, 203, Statutární město Prostějov**. Uznávaný elektronický podpis byl označen platným kvalifikovaným časovým razítkem nebo kvalifikovaným elektronickým časovým razítkem vydaným kvalifikovaným poskytovatelem. Platnost časového razítka byla ověřena dne 05.05.2022 v 15:12:19. Údaje o časovém razítku: datum a čas **04.05.2022 12:42:11**, číslo kvalifikovaného certifikátu pro časové razítko **01 40 72 05**, časové razítko bylo vydáno kvalifikovaným poskytovatelem **PostSignum Qualified CA 5, Česká pošta, s.p.**

Vystavil: **Česká pošta, s.p.**

Pracoviště: **Brno 11**

Česká pošta, s.p. dne 05.05.2022

Jméno, příjmení a podpis osoby, která autorizovanou konverzi dokumentu provedla:

PETRA ŠNAJDROVÁ

Otisk úředního razítka:



148403893-396100-220505151123

Poznámka:

Kontrolu této doložky lze provést v centrální evidenci doložek přístupné způsobem umožňujícím dálkový přístup na adrese <https://www.czechpoint.cz/overovacidoložky>.